



GARGANTA DE LOS INFIERNOS

DESCRIPCIÓN Y PUNTOS DE INTERÉS

RUTA VIAS SUMMUM - GARGANTA DE LOS INFIERNOS (VALLE DEL JERTE, CÁCERES, EXTREMADURA)

INTRODUCCIÓN



EL VALLE DEL JERTE, EN LAS ESTRIBACIONES OCCIDENTALES DE LA SIERRA DE GREDOS, ES SINGULARMENTE CONOCIDO POR SUS CEREZAS DE GRAN CALIDAD. CADA AÑO, LA FLORACIÓN DE SUS MILES DE CEREZOS CONVIERTE A ESTE RINCÓN EXTREMEÑO EN UN MARAVILLOSO ESPECTÁCULO NATURAL QUE ATRAE A NO POCOS VISITANTES.

EN ESTE ENCLAVE PRIVILEGIADO SE ENCUENTRA ESTA RUTA, QUE DISCURRE POR EL CORAZÓN DEL PARAJE DE MAYOR ATRACTIVO DE LA ZONA: LA RESERVA NATURAL DE LA GARGANTA DE LOS INFIERNOS, UN LUGAR EXCEPCIONAL PARA DISFRUTAR DE LA NATURALEZA.

ADEMÁS DE SUS FAMOSOS ÁRBOLES FRUTALES, ENTRE LOS QUE DESTACAN COMO HEMOS DICHO LOS CEREZOS, ESTA RUTA PERMITE DISFRUTAR DE SUS ROBLEDALES, DE SUS BOSQUES DE RIBERA, DE LOS PASTIZALES ALPINOS Y DE LOS PIORNALES SERRANOS.



ENTRE SU FAUNA DESTACAN GRANDES RAPACES COMO LOS MILANOS, EL BUITRE LEONADO, EL ÁGUILA IMPERIAL O EL HALCÓN PEREGRINO. SI LA SUERTE NOS ACOMPAÑA, TAMBIÉN PODREMOS DIVISAR MAMÍFEROS COMO LA CABRA MONTESA, EL GATO MONTÉS Y LA GINETA.







LA RUTA COMPARTE UN TRAMO DE SU RECORRIDO CON LA HISTÓRICA RUTA DE CARLOS V, QUE CRUZÓ ESTAS TIERRAS CAMINO DE SU RETIRO EN EL CERCANO MONASTERIO DE YUSTE, Y REGALA A QUIEN LA RECORRE UNOS PAISAJES DE GRAN BELLEZA, VISTAS ESPECTACULARES Y LA POSIBILIDAD DE DISFRUTAR DE UN LUGAR TAN SINGULAR COMO LOS PILONES, EN EL QUE EL AGUA HA HORADADO LA ROCA CREANDO AUTÉNTICAS PISCINAS NATURALES.

Garganta de los Infiernos

Distancia: **12.59 Km** Tiempo estimado: **5:10 horas.** Ascenso acumulado: **671.17 m.** Descenso acumulado: **710.11 m.**

Grado de dificultad M.I.D.E. (Método de Información de Excursiones) es un sistema de comunicación entre excursionistas para valorar y expresar las exigencias técnicas y físicas de los recorridos. Su objetivo es unificar las apreciaciones sobre la dificultad de las excursiones para permitir a cada practicante una mejor elección. El M.I.D.E. valora de 1 a 5 (de menos a más) los aspectos de dificultad antes señalados.

3		MEDIO Severidad del medio natural.	<ol style="list-style-type: none"> 1. El medio no está exento de riesgos. 2. Hay más de un factor de riesgo. 3. Hay varios factores de riesgo. 4. Hay bastantes factores de riesgo. 5. Hay muchos factores de riesgo.
3		ITINERARIO Orientación en el itinerario.	<ol style="list-style-type: none"> 1. Caminos y cruces bien definidos. 2. Sendas o señalización que indica la continuidad. 3. Exige la identificación precisa de accidentes geográficos y de puntos cardinales. 4. Exige técnicas de orientación y navegación fuera de traza. 5. La navegación es interrumpida por obstáculos que hay que bordear.
3		DESPLAZAMIENTO Dificultad en el desplazamiento.	<ol style="list-style-type: none"> 1. Marcha por superficie lisa. 2. Marcha por caminos de herradura. 3. Marcha por sendas escalonadas o terrenos irregulares. 4. Es preciso el uso de las manos o saltos para mantener el equilibrio. 5. Requiere el uso de las manos para la progresión
3		ESFUERZO Cantidad de esfuerzo necesario.	<ol style="list-style-type: none"> 1. Hasta 1 hora de marcha efectiva. 2. Más de 1h. y hasta 3h. (2+1) de marcha efectiva. 3. Más de 3h. y hasta 6h. (3+2+1) de marcha efectiva. 4. Más de 6h. y hasta 10h. (4+3+2+1) de marcha efectiva. 5. Más de 10h. de marcha efectiva.

Calculado según criterios M.I.D.E. para un excursionista medio por cargado.

EL RECORRIDO

LA RUTA COMIENZA EN EL PUEBLO DE JERTE Y FINALIZA EN EL CENTRO DE INTERPRETACIÓN DE LA RESERVA NATURAL DE LA GARGANTA DE LOS INFIERNOS. EN AMBOS LUGARES SE PUEDEN APARCAR LOS COCHES CERCA DEL INICIO Y DEL FINAL DEL SENDERO.

AUNQUE LA RUTA ES LINEAL, EXISTE UNA PISTA ASFALTADA, ABIERTA AL TRÁFICO, DE UNOS TRES KILÓMETROS QUE CONECTA EL CENTRO DE INTERPRETACIÓN CON JERTE. ESTA PISTA FORMA PARTE DEL SENDERO SEÑALIZADO COMO “RUTA CIRCULAR GARGANTA DEL JERTE” PERO POR MOTIVOS MÁS QUE OBVIOS, ESTE TRAMO NO PODEMOS AMPARARLO BAJO LA MARCA VIAS SUMMUM - LOS SENDEROS MÁS BONITOS DE ESPAÑA. NO OBSTANTE, ES POSIBLE RETORNAR A JERTE ANDANDO.

LA RUTA COMIENZA EN LA PLAZA DEL MOLINO Y CRUZA POR UN PUENTE EL RÍO JERTE, QUE EN ESTE PUNTO HA SIDO REPRESADO PARA HACER UNA PISCINA NATURAL. JUSTO ANTES DEL PUENTE ENCONTRAREMOS EL CARTEL “VIAS SUMMUM - LOS SENDEROS MÁS BONITOS DE ESPAÑA - RUTA DE LA GARGANTA DE LOS INFIERNOS” QUE MARCA EL INICIO DEL CAMINO.

TRAS CRUZAR EL PUENTE DEBEMOS SEGUIR RECTO Y, A UNOS TRESCIENTOS METROS, NOS ENCONTRAREMOS CON UN CARTEL QUE INDICA EL CAMINO HACIA EL PUENTE NUEVO (A LO LARGO DEL SENDERO Y HASTA ALCANZAR EL CITADO PUENTE, DEBEREMOS SEGUIR ESTOS CARTELES). EN ESTE PUNTO COMENZAMOS UNA PROLONGADA ASCENSIÓN QUE CULMINARÁ EN LA COTA DE LOS 850 METROS, EN EL COLLADO DE TIERRA BLANCA. DURANTE LOS PRIMEROS DOS KILÓMETROS EL CAMINO ES UNA AMPLIA PISTA QUE DA ACCESO A LAS FINCAS DE LUGAR. DESPUÉS SE CONVIERTE EN UN SENDERO AMPLIO AL INICIO, AUNQUE LUEGO AL POCO TIEMPO SE CONVIERTE EN UNA SENDA ESTRECHA POR LA QUE TENDREMOS QUE CAMINAR EN FILA. RODEADOS DE CASTAÑOS, ENCINAS Y ROBLES, POCO A POCO SEGUIMOS GANANDO ALTURA HASTA CRUZARNOS CON LA SENDA DE CARLOS V, ITINERARIO HISTÓRICO POR EL QUE CONTINUAREMOS UNOS CUANTOS KILÓMETROS.

POCO DESPUÉS DE TOMAR LA SENDA DE CARLOS V, LLEGAMOS AL FINAL DE LA PROLONGADA SUBIDA. EN ESTE PUNTO, CRUCE DE VARIOS CAMINOS, PODREMOS CONTEMPLAR UNAS MAGNÍFICAS VISTAS DEL INICIO DE LA GARGANTA DE LOS INFIERNOS Y DE LA SIERRA DE TORMANTOS. CON ALGO DE SUERTE NO SERÁ DIFÍCIL VER RAPACES SURCANDO EL CIELO SOBRE LAS CIMAS CERCANAS. SIGUIENDO SIEMPRE LAS INDICACIONES HACIA EL PUENTE NUEVO, VAMOS BAJANDO POR EL SENDERO, RODEADOS DE HELECHOS Y COBIJADOS POR LA SOMBRA DE LOS ROBLES Y LAS ENCINAS. LA BAJADA CONTINÚA, SIEMPRE REGALÁNDONOS UNAS MAGNÍFICAS VISTAS, HASTA QUE LLEGAMOS AL PUENTE NUEVO, UN LUGAR MÁGICO, LLENO DE HISTORIA Y EN EL QUE YA PODEMOS CONTEMPLAR LAS PRIMERAS POZAS EN EL RÍO.

EL PUENTE SALVA LA GARGANTA DE LOS TRES CERROS QUE, AL CONFLUIR A UN KILÓMETRO Y MEDIO AGUAS ABAJO CON LA GARGANTA DE LAS YEGUAS, FORMA LA GARGANTA DE LOS INFIERNOS. SIN DUDA, EL AGUA ES LA GRAN PROTAGONISTA DE ESTA RUTA Y NOS OFRECERÁ SU MAYOR ESPECTÁCULO UNOS KILÓMETROS MÁS ADELANTE, EN LA ZONA CONOCIDA COMO LOS PILONES. AUNQUE LA FAUNA CASI SIEMPRE SE MUESTRA ESQUIVA CON LOS HUMANOS, ESTOS CAUCES ESTÁN HABITADOS POR UNA GRAN VARIEDAD DE AVES DE RIBERA, FÁCILES DE OBSERVAR, Y DE MAMÍFEROS COMO NUTRIAS Y GINETAS.

PASADO EL PUENTE, EL SENDERO GIRA A LA DERECHA Y VUELVE A SUBIR. A LOS POCOS METROS NOS ENTRAREMOS CON UN CRUCE EN EL QUE DEBEMOS TOMAR LA OPCIÓN DE LA IZQUIERDA Y SEGUIR LAS INDICACIONES HACIA JARANDILLA. VAMOS GANANDO ALTURA SOBRE LA GARGANTA, SUBIENDO EN ZIGZAG Y CONTEMPLANDO AL OTRO LADO LA CUERDA DE LOS LOBOS, POR LA QUE HEMOS ESTADO CAMINANDO ANTES.

UNOS VEINTE MINUTOS DESPUÉS DEL ÚLTIMO CRUCE, LLEGAMOS A OTRO TAMBIÉN INDICADO CON POSTES. ES EL MOMENTO DE DECIR ADIÓS A LA RUTA DE CARLOS V Y SEGUIR DE FRENTE POR EL CAMINO QUE NOS LLEVARÁ PRIMERO HACIA EL PUENTE DEL CARRASCAL Y, DESPUÉS, HACIA LOS PILONES. ENTRAMOS EN LA ZONA MÁS SALVAJE DEL SENDERO CUYO TRAZADO SE VUELVE CADA VEZ MÁS ESTRECHO, LLEGANDO EN OCASIONES A SER CUBIERTO POR LA VEGETACIÓN, CADA VEZ MÁS ABUNDANTE.

ALCANZAR EL PUENTE DEL CARRASCAL PUEDE SER UNA EMPRESA ARDUA, PERO CON UNA GRAN RECOMPENSA. ESTE PUENTE NOS VA A PERMITIR SALVAR LA GARGANTA DEL COLLADO DE LAS YEGUAS POR UN PUNTO DE GRAN BELLEZA, DEBIDO A LOS SALTOS DE AGUA Y AL ENCAJONAMIENTO DE SUS PAREDES. CRUZADO EL PUENTE VOLVEMOS A SUBIR UN PEQUEÑO TRAMO. DESPUÉS, EL SENDERO, QUE CONTINÚA MOSTRÁNDONOS SU LADO MÁS SALVAJE, INICIA UNA PROGRESIVA BAJADA HASTA LLEGAR AL PUNTO EN EL QUE CONFLUYEN LA GARGANTA DE LOS TRES CERROS CON LA DEL COLLADO DE LAS YEGUAS PARA FORMAR LA GARGANTA DE LOS INFIERNOS. AQUÍ EL CAMINO VUELVE A TRANSFORMARSE, EL FIRME MEJORA Y GANA ANCHURA. SEGUIMOS POR EL MARGEN IZQUIERDO DE LA GARGANTA, VIENDO EL RÍO AL FONDO, ASÍ COMO LAS RUINAS DE UN VIEJO MOLINO, EL PUENTE DEL SACRISTÁN Y UN PEQUEÑO REFUGIO DE PIEDRA.

SEGUIMOS BAJANDO POR EL SENDERO Y, TRAS CRUZARNOS CON UN PAR DE FUENTES, PODEMOS EMPEZAR A VER LOS PILONES. POCO DESPUÉS LLEGAMOS AL CRUCE CON LA RUTA DE LA UMBRÍA. NOSOTROS DEBEMOS SEGUIR LAS INDICACIONES HACIA EL CENTRO DE INTERPRETACIÓN. YA ESTAMOS EN LOS PILONES, QUIZÁS EL TRAMO MÁS ESPECTACULAR DE TODO EL RECORRIDO. ES IMPOSIBLE NO QUEDARSE IMPRESIONADO CONTEMPLANDO LAS ENORMES POZAS CONOCIDAS COMO LAS MARMITAS DEL GIGANTE, POZAS CIRCULARES FORMADAS POR LA EROSIÓN DE LAS PIEDRAS ARRASTRADAS POR EL RÍO. MERECE LA PENA DETENERSE UN RATO EN ESTE PUNTO DEL CAMINO Y DISFRUTAR DE ESTA MARAVILLA NATURAL. ADEMÁS, EN ESTE PUNTO ESTÁ PERMITIDO EL BAÑO Y EN LOS MESES MÁS CÁLIDOS SERÁ MUY DIFÍCIL RESISTIRSE A LA TENTACIÓN DE DARSE UN CHAPUZÓN EN ESTE SINGULAR PARQUE ACUÁTICO.

UNA VEZ SALIMOS DE LOS PILONES, ESTAMOS YA CERCA DEL FINAL DEL SENDERO. UNOS TRES KILÓMETROS NOS SEPARAN DEL CENTRO DE INTERPRETACIÓN, NO OBSTANTE, ESTOS ÚLTIMOS KILÓMETROS AÚN NOS RESERVAN SORPRESAS COMO LAS VISTAS A LA CASCADA CONOCIDA COMO EL CHORRERO DE LA VIRGEN Y EL ESPESO ROBLEDAL POR EL QUE EL SENDERO ZIGZAGUEA HASTA LLEGAR, AHORA SÍ, AL CENTRO DE INTERPRETACIÓN.

COMO HEMOS INDICADO, ESTE PUNTO ES EL FINAL DEL SENDERO VIAS SUMMUM - LA GARGANTA DE LOS INFIERNOS. DESDE EL CENTRO DE INTERPRETACIÓN PARTE UNA PISTA ASFALTADA Y ABIERTA AL TRÁFICO, DE UNOS 3 KILÓMETROS, POR LA QUE ES POSIBLE REGRESAR A JERTE.

NO TE PUEDES PERDER

1. PUENTE NUEVO O DE CARLOS V: ES UN PUENTE DE ORIGEN MEDIEVAL, REHABILITADO EN LOS SIGLOS XV Y XVI. POR SUS PIEDRAS PASÓ EL EMPERADOR CARLOS V EN NOVIEMBRE DE 1556 DE CAMINO A SU RETIRO DEFINITIVO EN EL MONASTERIO DE YUSTE.



2. PUENTE DEL CARRASCAL: EL PUENTE DEL CARRASCAL NOS PERMITE SALVAR LA GARGANTA DEL COLLADO DE LAS YEGUAS, CUYAS AGUAS EN ESTE PUNTO FORMAN UN ESPECTÁCULO DE PEQUEÑAS CASCADAS Y POZAS (SÓLO EN ÉPOCA DE LLUVIAS Y DESHIELO).


3. VADO CANTARES: EN ESTE PUNTO CONFLUYEN LAS GARGANTAS DE LOS TRES CERROS Y DEL COLLADO DE LAS YEGUAS PARA FORMAR LA GARGANTA DE LOS INFIERNOS.





4. REFUGIO DE PESCADORES Y PUENTE DEL SACRISTÁN: SE TRATA DE UN PEQUEÑO REFUGIO CONSTRUIDO EN PIEDRA Y UN PUENTE QUE MARCA EL INICIO DE UNO DE LOS TRES TRAMOS DEL RÍO EN LOS QUE ESTÁ PERMITIDA LA PESCA DE TRUCHAS.

5. LOS PILONES: LA PRINCIPAL ATRACCIÓN DE LA RUTA. SE TRATA DE UN CONJUNTO DE 13 POZAS EXCAVADAS EN LA ROCA POR LA EROSIÓN FLUVIAL Y QUE EN LAS ÉPOCAS CALUROSAS DEL AÑO SE CONVIERTEN EN UNAS MARAVILLOSAS PISCINAS NATURALES.



QUE PARTE UN PEQUEÑO SENDERO QUE NOS LLEVA A UN MIRADOR PARA PODER CONTEMPLAR ESTA CASCADA.

6. CASCADA DEL MANTO DE LA VIRGEN O DEL CHORRERO DE LA VIRGEN: FÁCILMENTE VISIBLE DESDE EL MISMO SENDERO (EN LAS ESTACIONES LLUVIOSAS Y DURANTE EL DESHIELO), ESTA CASCADA SE ABRE COMO UN MANTO SOBRE LAS ROCAS ENTRE LA ESPESA VEGETACIÓN DEL RISCO ENCINOSO. CASI AL FINAL DE NUESTRO SENDERO ENCONTRAREMOS UN DESVÍO DESDE EL

RECOMENDACIONES MEDIOAMBIENTALES:

- EL FUEGO ES EL GRAN ENEMIGO DE NUESTRAS ZONAS NATURALES. NO ENCIENDAS FUEGOS NI ARROJES COLILLAS (SI PUEDES, EVITA FUMAR EN EL BOSQUE). EXTREMA AÚN MÁS LAS PRECAUCIONES DURANTE LA TEMPORADA DE RIESGO Y SI VES RESTOS DE VIDRIOS EN EL SENDERO, POR FAVOR, RECÓGELOS Y ARRÓJALOS EN UN CONTENEDOR APROPIADO.
- AYUDA A NO DETERIORAR EL ENTORNO. RESPETA LAS MARCAS DE LOS SENDEROS, LOS PANELES INFORMATIVOS QUE ENCUENTRES Y PROCURA NO SALIR DE LOS ITINERARIOS SEÑALIZADOS; LOS ATAJOS SÓLO CONTRIBUYEN A LA EROSIÓN DEL SUELO, A CREAR CONFUSIÓN EN LOS CAMINOS Y A HACER DESAPARECER EL SENDERO ORIGINAL.
- RESPETA LA FAUNA Y LA FLORA QUE TE ENCUENTRES POR EL CAMINO. NO MOLESTES A LOS ANIMALES, NI LOS ALIMENTES. EVITA ARRANCAR FLORES Y RAMAS.
- NO ARROJES BASURA, AUNQUE SEA ORGÁNICA. LLÉVATELA Y DEPOSÍTALA EN UN CONTENEDOR.
- EN LA MAYORÍA DE LOS ESPACIOS PROTEGIDOS DE NUESTRO PAÍS LA VISITA CON MASCOTAS ESTÁ REGULADA. INFÓRMATE ANTES DE TU VISITA.
- RECUERDA QUE EL AGUA ES UN BIEN VITAL. CUIDA LOS RÍOS, ARROYOS, FUENTES Y CUALQUIER OTRO CURSO DE AGUA QUE TE ENCUENTRES.
- RESPETA A LA POBLACIÓN RURAL Y SUS PROPIEDADES. NO DAÑES LAS INFRAESTRUCTURAS QUE ENCUENTRES, COMO ACEQUIAS O CONSTRUCCIONES, Y SI EL SENDERO CRUZA UNA CANCELERA, RECUERDA DEJARLA CERRADA PARA EVITAR QUE SE ESCAPEN LOS ANIMALES.
- Y, POR ÚLTIMO, RECUERDA: LOS SENDEROS SON PATRIMONIO DE TODOS Y TESTIGOS DE NUESTRA HISTORIA Y NUESTRA CULTURA. ¡GRACIAS POR AYUDAR A CONSERVARLOS!



LOS **VÍAS SUMMUM**[®]
SENDEROS
MÁS **BONITOS**
DE ESPAÑA

GARGANTA DE LOS INFIERNOS

DESCRIPCIÓN Y PUNTOS DE INTERÉS